

Commune de GOLANCOURT

PLAN LOCAL D'URBANISME

Plan de zonage n°2
1/2000

"Vu pour être annexé à la délibération du 16/02/2011
approuvant les dispositions du Plan Local d'Urbanisme
mis en révision."
Fait à Golancourt,
Le Maire,

ARRETE LE : 25/01/2010
APPROUVE LE : 16/02/2011






Etude réalisée par :

Environnement Conseil
Urbanisme Environnement Communication
agence Nord 24C, rue Chevaleret 91000 Evry-Val d'Essonne
agence Est (siège social) Pépinière Technologique du M. Berland Parc d'activités La Longe Basson 5 rue des Malles 91000 Evry-Val d'Essonne
agence Ouest 251 rue Clément Ader - Bât. B 27000 Evry-Val d'Essonne
Tél : 03 27 97 36 39 www.e-c-urbanisme.com

Groupe audicé
siège européen

Créatoire non labellisé
Source : Communauté de Communes du Pays Noyonnais (société Archisys) - 2006 -

Légende

-  Limite de zone
-  Limite de secteur
-  ① Emplacement réservé
-  Espaces Boisés Classés à créer ou à conserver
-  Zone soumise à l'aléa ruissellement

- Zone UA Zone urbaine (centre ancien)
- Zone UE Zone réservée aux exploitations agricoles et à l'activité para-agricole
- Zone UI Zone d'activités à vocation artisanale, industrielle et commerciale
- Zone 1AU Zone d'urbanisation future (court terme)
- Zone 2AU Zone d'urbanisation future (long terme)
- Zone A Zone agricole
- Zone N Zone naturelle
- Secteur Nj Secteur de jardins

N°	Surface	Objet	Bénéficiaire
ER n° 1	7450 m ²	Création de bassin de rétention d'eau	Commune
ER n° 2	380 m ²	Aménagement de carrefour	Commune
ER n° 3	35 m ²	Création d'un chemin piétonnier de 1,5 m	Commune
ER n° 4	6380 m ²	Création d'un chemin piétonnier de 10 m	Commune
ER n° 5	415 m ²	Création d'un chemin piétonnier de 10 m	Commune
ER n° 6	2000 m ²	Création de bassin de rétention d'eau	Commune
ER n° 7	800 m ²	Création de bassin de rétention d'eau	Commune

